



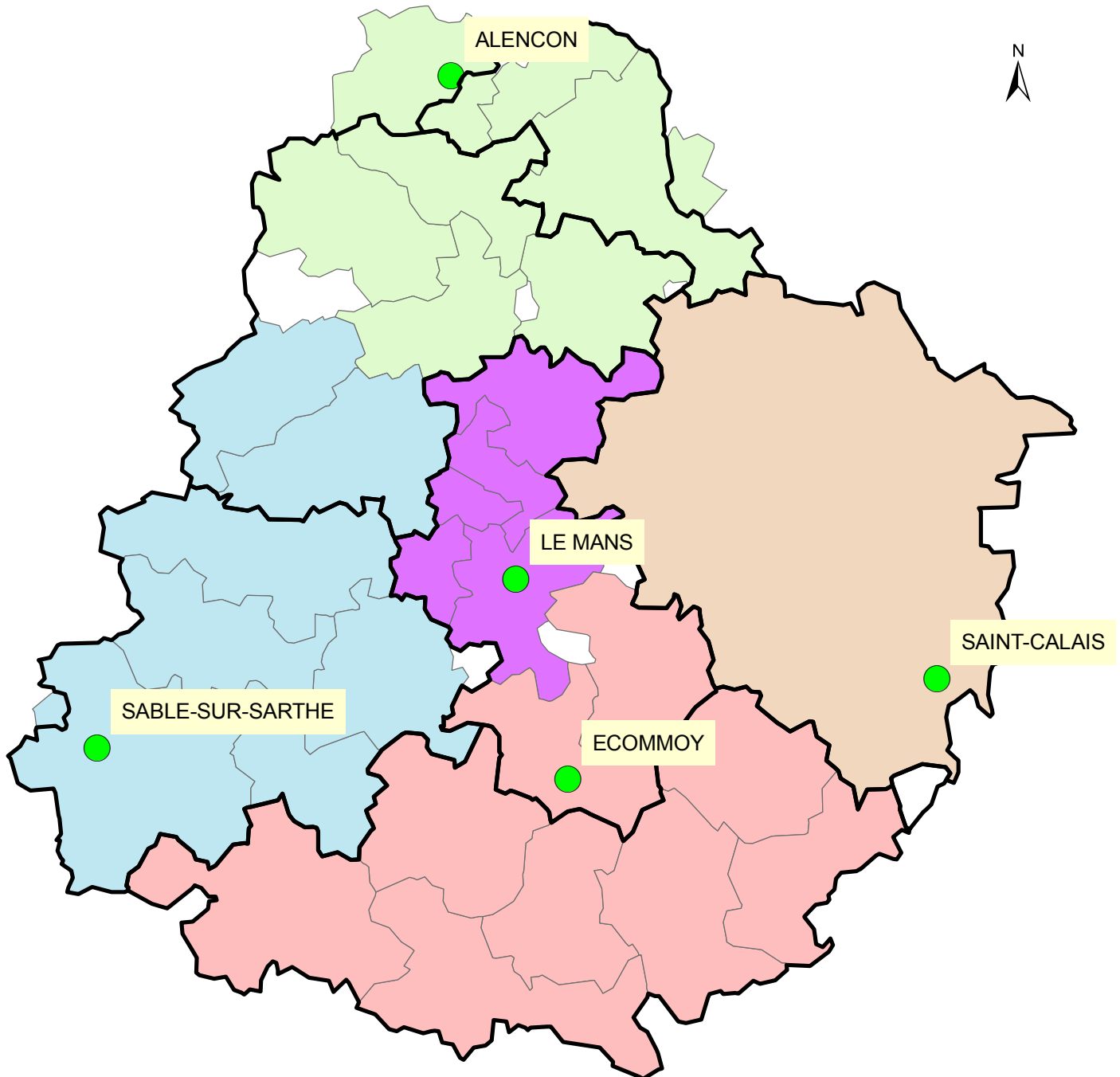
Conseil général
de la Sarthe

SCHÉMA DÉPARTEMENTAL DES ENSEIGNEMENTS ARTISTIQUES EN SARTHE








Secteurs et centres de ressources

Sources : IGN@GeoFla, CG72

12/09/2008



Légende

-  Limite des pays
-  Centre ressources
-  Perche Sarthois
-  Sud Sarthe
-  Vallée de La Sarthe
-  Nord Sarthe
-  Agglomération Mancelle

0 5 10 20
Kilomètres